

Secretaria de Meio Ambiente e Desenvolvimento Sustentável - SEMAD

Centro de Informações Meteorológicas e Hidrológicas do Estado de Goiás - CIMEHGO

Sala de Situação de Monitoramento de Riscos e Desastres Naturais

Visite: <https://www.meioambiente.go.gov.br/cimehgo> ou <https://www.cimehgo.meioambiente.go.gov.br/>

 [@cimehgo.semad](https://www.instagram.com/cimehgo.semad)

Boletim nº: 0029

Elaborado na data: 03/02/2022

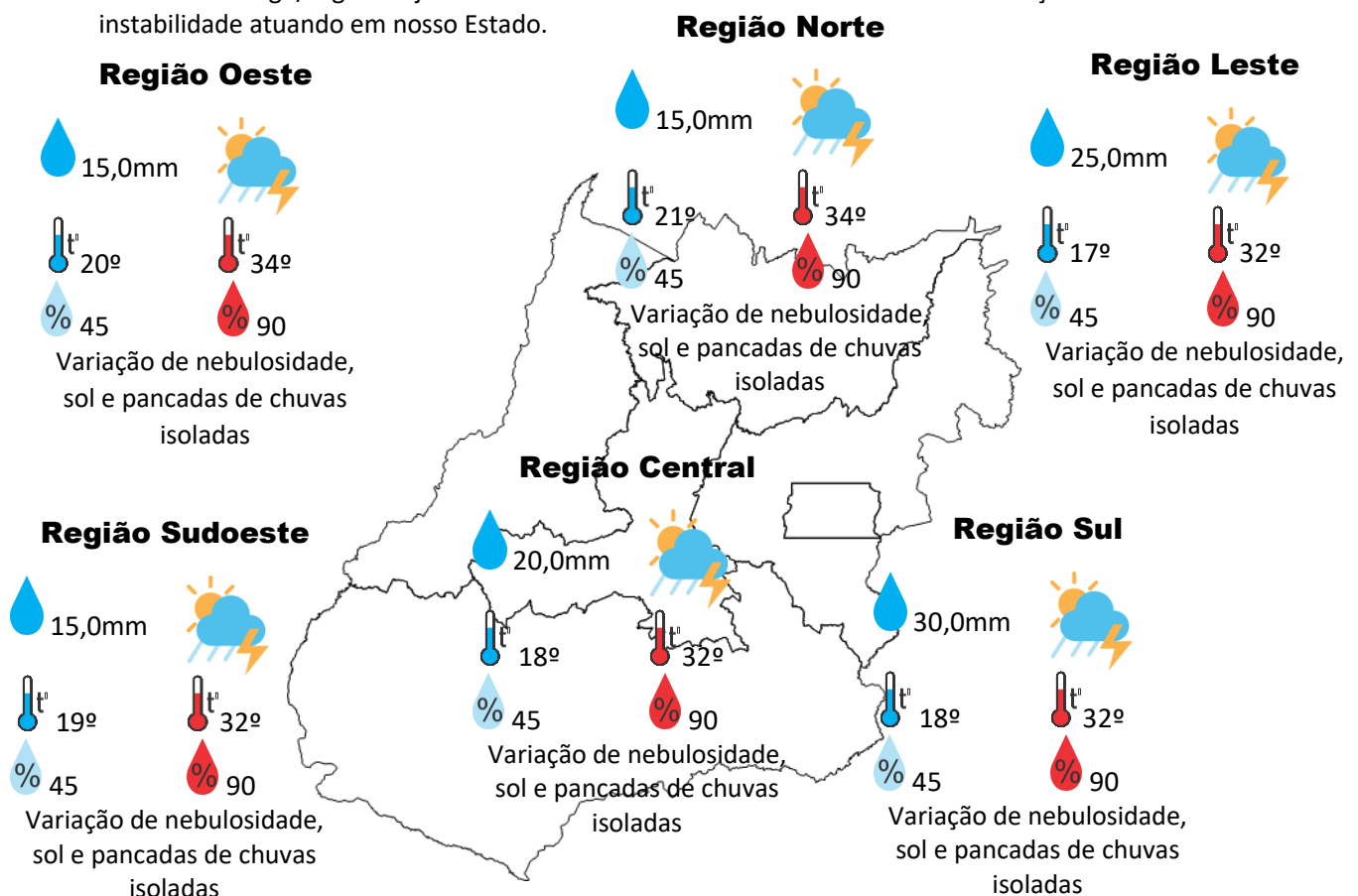
Previsão para data: 04/03/2022

Informações do Tempo para o Estado

Sexta-feira a combinação calor e umidade favorece a formação de áreas de instabilidade em várias regiões de Goiás, com isso, teremos pancadas de chuvas isoladas que podem vir acompanhadas de rajadas de vento e raios.

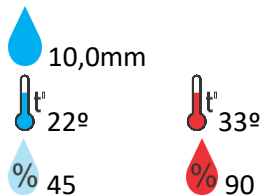
Capital: Variação de nebulosidade, sol e possibilidade de pancadas de chuvas isoladas, temperatura máxima podendo chegar aos 31°C e umidade relativa do ar variando entre 45% a 90%, o nascer do sol será às 06:07hs e o pôr do sol às 18:54hs.

Prognóstico para o Estado neste final de semana: a combinação calor e umidade favorece a formação de áreas de instabilidade em várias regiões de Goiás, com isso, teremos pancadas de chuvas isoladas que podem vir acompanhadas de rajadas de vento e raios. Os prognósticos apontam que no domingo teremos o deslocamento de uma frente fria vinda do sul do país, com isso no domingo/segunda já teremos a influência deste sistema com a formação de áreas instabilidade atuando em nosso Estado.



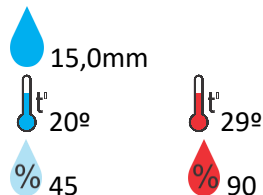
Previsão para alguns municípios:

Porangatu



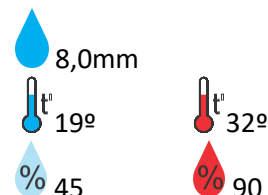
Variação de nebulosidade,
sol e possibilidade de
pancadas de chuvas isoladas

Catalão



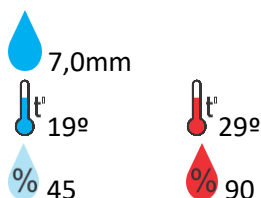
Variação de nebulosidade,
sol e possibilidade de
pancadas de chuvas isoladas

Jataí



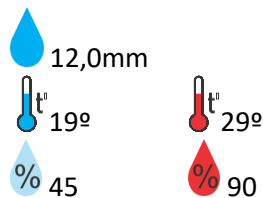
Variação de nebulosidade,
sol e possibilidade de
pancadas de chuvas isoladas

Rio Verde



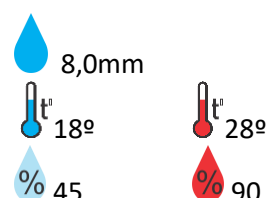
Variação de nebulosidade,
sol e possibilidade de
pancadas de chuvas isoladas

Luziânia



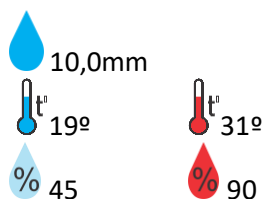
Variação de nebulosidade,
sol e possibilidade de
pancadas de chuvas isoladas

Anápolis



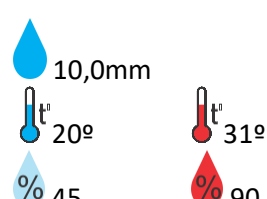
Variação de nebulosidade,
sol e possibilidade de
pancadas de chuvas isoladas

Goiânia



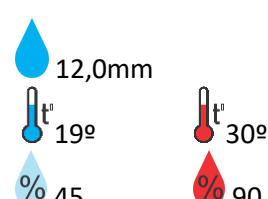
Variação de nebulosidade,
sol e possibilidade de
pancadas de chuvas isoladas

Itumbiara



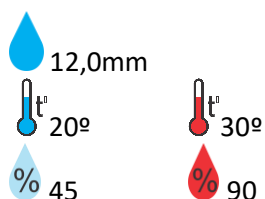
Variação de nebulosidade,
sol e possibilidade de
pancadas de chuvas isoladas

Ouvidor



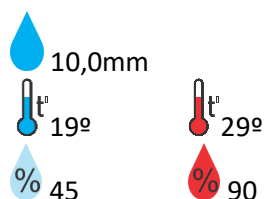
Variação de nebulosidade,
sol e possibilidade de
pancadas de chuvas isoladas

Goiandira



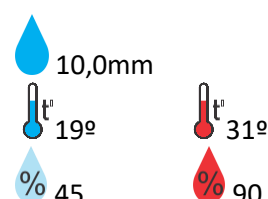
Variação de nebulosidade,
sol e possibilidade de
pancadas de chuvas isoladas

Três Ranchos



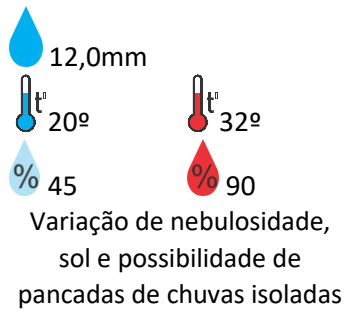
Variação de nebulosidade,
sol e possibilidade de
pancadas de chuvas isoladas

Cumari

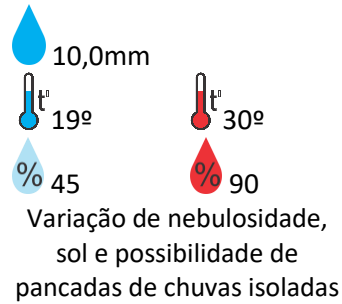


Variação de nebulosidade,
sol e possibilidade de
pancadas de chuvas isoladas

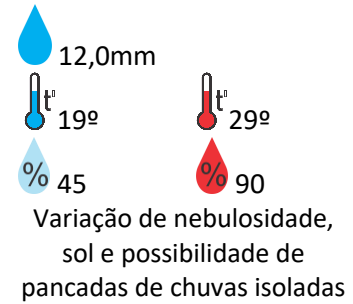
Anhanguera



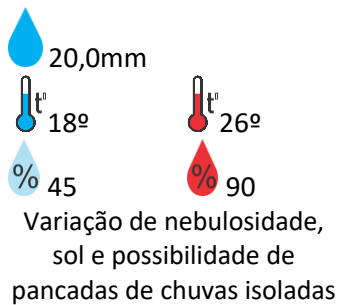
Ipameri



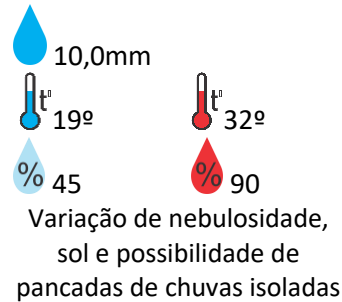
Nova Aurora



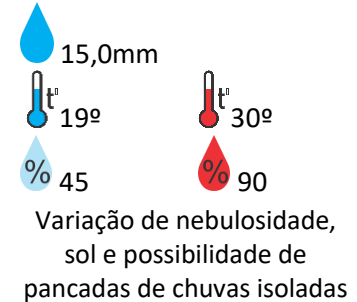
Cristalina



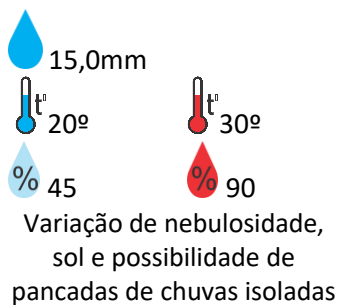
Santa Helena



Ceres



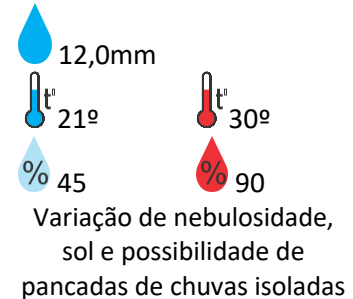
Goiatuba



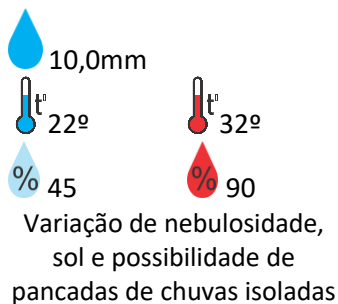
Davinópolis



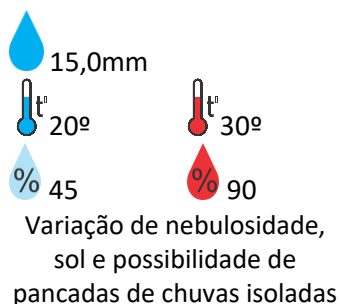
Rubiataba



Flores de Goiás



Caldas Novas



Pirenópolis



OBS: As informações contidas nesse boletim do tempo levam em consideração dados das variáveis meteorológicas previstas por modelos meteorológicos e análise de imagens de satélite do dia 03/02/2022 às 07:00 horas